




# VENEZ CONNAÎTRE LE QUÉBEC



## INFOS PRATIQUES

<b>Pays</b>	 Canada
<b>Capitale</b>	 Québec  46.809053, -71.213534
<b>Plus grande ville</b>	Montréal
<b>Langue officielle</b>	Français
<b>Lieutenant-gouverneur</b>	Pierre Duchesne
<b>Premier ministre</b>	Jean Charest (PLQ)
<b>Superficie</b>	1 667 441 km <sup>2</sup> (2 <sup>e</sup> )
<b>Terre</b>	1 312 126 km <sup>2</sup>
<b>Eau</b>	355 315 km <sup>2</sup> (21,3 %)
<b>Population Totale (2011)</b>	8 002 098 (au 1 <sup>er</sup> octobre 2011) hab. (2 <sup>e</sup> )
<b>Densité</b>	4,97 hab./km <sup>2</sup> (5 <sup>e</sup> )
<b>Admission dans la Confédération</b>	
<b>Date</b>	1 <sup>er</sup> juillet 1867
<b>Rang</b>	1 <sup>e</sup>
<b>Représentation au Parlement fédéral</b>	
<b>Sièges à la chambre des communes</b>	75
<b>Sièges au sénat</b>	24
<b>Données diverses</b>	
<b>Abréviation postale</b>	QC, PQ
<b>Préfixe de code postal</b>	G - H - J
<b>Gentilé</b>	Québécois, Québécoise
<b>Fuseau horaire</b>	UTC -5 et -4 <sup>note 1</sup>
<b>Domaines Internet</b>	.qc.ca .gouv.qc.ca <sup>note 2</sup>

Le Québec (API : [kebɛk] <sup>note 1</sup>) est une province francophone du Canada. À ce titre, il constitue un État fédéré dont la capitale est Québec et la métropole est Montréal. Situé au nord-est de l'Amérique du Nord, entre l'Ontario et les provinces de l'Atlantique, le Québec partage sa frontière sud avec les États-Unis. La province est entièrement traversée par le fleuve Saint-Laurent qui la relie aux Grands Lacs et à l'océan Atlantique.



Avec sa superficie de 1 667 441 km<sup>2</sup>, le Québec est la plus grande province canadienne.

Le Québec compte une population de 8 millions de personnes composée de divers groupes ethnolinguistiques et socioculturels, dont les Canadiens français et les onze nations autochtones. La langue officielle est le français, comprise par 94,6 % de la population. En 2006, la proportion de Québécois de langue maternelle française était de 79 %, tandis qu'elle était de 7,7 % pour l'anglais. Par sa langue, sa culture et ses institutions, le Québec forme une nation.

De 1534 à 1763, le Québec a été, sous le nom « Canada », la région la plus développée de la colonie française de la Nouvelle-France. Suite à la guerre de sept ans, le Québec est devenu une colonie de l'Empire britannique entre 1763 et 1791, d'abord à titre de la Province de Québec, puis comme province du Bas-Canada jusqu'en 1840 avant de devenir le Canada-Est (1841-1867). Elle s'intégrera finalement à la confédération canadienne en 1867. Jusqu'au début des années 1960, l'Église catholique a joué un rôle prépondérant dans le développement des institutions sociales et culturelles du Québec. Ce qu'on a appelé la Révolution tranquille, marquée par la nationalisation de l'électricité, est une époque marquée par l'accroissement considérable du rôle du gouvernement québécois dans la maîtrise du devenir politique, social et économique de la province.

Le statut politique du Québec est défini dans la constitution du Canada. Le Québec a le pouvoir de légiférer dans plusieurs domaines de juridiction exclusifs, dont l'administration de la justice, la santé et l'éducation. Le climat politique au Québec est souvent animé par le débat sur le statut particulier de la province au sein du Canada. Un mouvement souverainiste prône l'indépendance de la province, tandis que l'idéologie fédéraliste prône le maintien de l'union fédérale. Différents projets de réformes constitutionnelles ou d'indépendance ont été proposés en vain depuis les années 1960.

Contrairement au reste du Canada, le droit québécois est mixte; le droit privé est d'inspiration civiliste, tandis que le droit public s'inscrit dans la tradition de common law.

L'aérospatiale, les biotechnologies, l'industrie pharmaceutique, le génie-conseil, la métallurgie, les technologies de l'information et l'industrie culturelle figurent parmi les secteurs clés de l'économie post-industrielle diversifiée du Québec. La très grande disponibilité des ressources naturelles, notamment la forêt et l'hydroélectricité, constitue aussi un important facteur de création de richesse.

## ÉTYMOLOGIE DE QUEBEC

Le vocable « Québec » — signifiant « là où le fleuve se rétrécit » en langue algonquienne — était employé par les Algonquiens, les Cris et les Micmacs pour

désigner le rétrécissement du Saint-Laurent à la hauteur du cap Diamant, lieu de fondation de la ville de Québec. En 1632, Samuel de Champlain décrit ainsi l'endroit : « [...] un détroit dans le fleuve, comme le disent les Indiens [...]. » Puis au fil du temps, le nom changea d'orthographe : Qvebecq, Quebeck, Kébec, Quebec et Kebbek<sup>3</sup>.

## GEOGRAPHIE

Situé au nord-est de l'Amérique du Nord, le Québec s'étend – du nord au sud – sur plus de 2 000 km entre la frontière canado-américaine et le cap Wolstenholme et – d'est en ouest –, sur plus de 1 500 km entre Blanc-Sablon et l'embouchure de la rivière Rupert.

Les deux fuseaux horaires du Québec correspondent à l'heure de l'Est, normale et avancée, ainsi qu'à l'heure de l'Atlantique (ou des Maritimes). La ligne de séparation est le méridien du 63° degré de longitude ouest.

Le Québec est subdivisé en 13 provinces naturelles, 3 zones de végétation et 10 domaines bioclimatiques.

## CLIMAT

Quatre saisons se succèdent au Québec : le printemps, l'été, l'automne et l'hiver, dont les conditions diffèrent selon la région. Elles sont alors différenciées selon la luminosité, la température et les précipitations de neige et de pluie.

La durée d'ensoleillement quotidien est de huit heures en décembre, période de l'année où elle est la plus courte. Des zones tempérées aux territoires nordiques du Grand Nord, la luminosité varie selon la latitude, de même que les aurores boréales et le soleil de minuit.

Le Québec est divisé en quatre zones climatiques : arctique, subarctique, continentale humide et maritime de l'Est. Du sud au nord, les températures moyennes varient, en été, entre 5 °C et 25 °C et, en hiver, entre -10 °C et -25 °C mais dans certaines régions du Québec comme la baie James ou la baie d'Ungava la température hivernale peut atteindre les -50 degrés Celsius. En période de chaleurs et froids intenses, les températures peuvent atteindre des points de 35 °C en été et de -40 °C durant l'hiver québécois, selon l'indice humide ou le refroidissement éolien.

Le record de précipitations hivernales fut établi durant l'hiver 2007-2008 avec plus de cinq mètres<sup>22</sup> de neige dans la région de Québec, alors que la quantité moyenne reçue par hiver est de trois mètres. C'est toutefois en 1971 que survint la « tempête du siècle » dans le sud de la province. D'autre part, l'hiver 2010 a été le plus chaud et le plus sec jamais enregistré en plus de 60 ans

## HISTOIRE

### Nouvelle-France (1534-1763)

#### Premières habitations (1534-1612)

Dans une expédition commandée depuis le Royaume de France, Jacques Cartier fut le premier explorateur européen sur les terres constituant le Québec lors de son débarquement dans la région de l'actuel Gaspé le 24 juillet 1534. L'année suivante, il fonda le Canada dans la région de Stadaconé (village sis à l'est de l'actuelle ville de Québec)<sup>37</sup>, puis se rendit à la bourgade d'Hochelaga (sis en l'emplacement de l'actuel Montréal) par ce qu'il désignait comme étant le Grand Fleuve. En 1540, par suite de la légende racontée au roi de France par Donnacona – chef des Iroquoiens du Saint-Laurent –, Jean-François de La Rocque, sieur de Roberval, commanda la nouvelle expédition pour le Royaume de Saguenay.

Tributaire des guerres de religion, la colonisation française des Amériques connut une période de vaines tentatives de 1534 à 1603<sup>38,39</sup>. Mais dès là, la Nouvelle-France devint un vaste comptoir commercial où coureurs des bois et peuples autochtones développèrent la traite des fourrures dans ce qu'ils appelaient, alors, les Pays d'en Haut. Puis en 1600, Pierre de Chauvin, sieur de Tonnetuit, fonda le premier poste de traite permanent à Tadoussac pour les expéditions menées dans le Domaine du roy.

En 1603, sur la pointe Saint-Mathieu, Samuel de Champlain conclut une entente avec les Montagnais, Malécites et Micmacs<sup>40</sup>, qui allait constituer « un facteur décisif dans le maintien d'une entreprise coloniale française en Amérique malgré un désavantage numérique énorme vis-à-vis la colonisation britannique » au Sud<sup>41</sup>. Ainsi, l'on offrit un appui militaire aux peuples algonquiens et Hurons en défensive contre les attaques et invasions iroquoises. Mais en conséquence, la Nouvelle-France fut ensuite confrontée aux Anglais, par guerre interposée.

Avec le soutien du roi Henri IV, Samuel de Champlain fonda l'Habitation de Québec le 3 juillet 1608 sur le cap aux Diamants, puis en fit la capitale de la Nouvelle-France et de l'ensemble de ses régions qui, alors, regroupaient l'Acadie, le Canada et Terre-Neuve. Puis en 1616, le site devint le premier établissement permanent des Indes occidentales françaises avec l'arrivée des premiers colons : Louis Hébert et Marie Rollet. Ensuite s'établirent les missionnaires Jésuites, Récollets et Ursulines.

#### Compagnies coloniales (1612-1663)

Dès 1612, afin de développer la colonie, la nouvelle Compagnie de Rouen reçut le mandat royal d'assurer le gouvernement colonial en Nouvelle-France. Cependant, en 1621, elle fut remplacée par la Compagnie de Montmorency qui, également, allait œuvrer dans le commerce de la fourrure. Mais en 1627, le cardinal de Richelieu fit substituer la Compagnie des Cent-Associés à cette

dernière et, par la même occasion, instaurer la Coutume de Paris et le régime seigneurial en Nouvelle-France.

En 1629, le gouvernement de Québec capitula aux mains des frères Kirke. Mais par suite du traité de Saint-Germain-en-Laye, en 1632, le roi Louis XIII recouvra la colonie. Deux ans plus tard, Lavolette établissait le gouvernement des Trois-Rivières à l'embouchure de la rivière Saint-Maurice.

En 1642, Paul de Chomedey, sieur de Maisonneuve, établit le gouvernement de Montréal sur la Pointe-à-Callière, alors nommé Ville-Marie. Situé sur une île au milieu du fleuve Saint-Laurent, cet établissement devait servir de protection naturelle dans les guerres franco-iroquoises, dont la principale dura depuis la fondation jusqu'en 1667. C'est alors que s'élevèrent, au rang des héros de la Nouvelle-France, Dollard des Ormeaux, Guillaume Couture, Madeleine de Verchères et les martyrs canadiens.

Sous la régence d'Anne d'Autriche et le gouvernement du Cardinal Mazarin, 1 250 colons français immigrèrent en provenance de l'Anjou, de l'Aunis, de la Bretagne, de l'Île-de-France, du comté du Maine, de la Normandie, du comté du Perche, du Poitou et de la Saintonge. Puis entre 1663 et 1673, le roi Louis XIV dota les 770 filles du Roi pour la colonisation<sup>42</sup>. Dès 1665, le régiment de Carignan-Salières développa la Vallée des Forts contre les invasions iroquoises et contribua au peuplement de la colonie, par l'arrivée de 1 200 hommes originaires du Dauphiné, de la Ligurie, du Piémont et de la Savoie. En 1666, l'intendant Jean Talon organisa le premier recensement, dénombant alors 3 215 habitants. Puis, la population de la colonie passa à 6 700 habitants en 1672, conséquemment aux politiques d'encouragement de la natalité et nuptialité.

### **Apogée coloniale (1663-1754)**

En 1663, le secrétaire d'État à la Marine Jean-Baptiste Colbert fit instaurer le gouvernement royal en Nouvelle-France. Ainsi, l'ensemble du territoire devint une véritable colonie de peuplement qui, désormais, allait être administrée par le Conseil souverain depuis Québec.

En 1686, le chevalier de Troyes et les Troupes de la Marine s'emparèrent de trois forts du Royaume d'Angleterre érigés sur les terres qu'explora Charles Albanel en 1671, à la baie du Nord. Alors qu'au Sud, Cavelier de La Salle prit possession, de par le roi de France, des terres que découvrirent, en 1673, Jacques Marquette et Louis Jolliet, le long du fleuve Mississippi. Dès lors, la colonie de Nouvelle-France repoussait les limites de son territoire jusqu'au golfe du Mexique, depuis les Grands Lacs. Ce n'est toutefois qu'en 1701 que Pierre Le Moyne, sieur d'Iberville et d'Ardillières, fonda le gouvernement de la Louisiane, à l'établissement de Biloxi. Cette nouvelle capitale fut ensuite déplacée à Mobile, puis à La Nouvelle-Orléans.

Le gouverneur Frontenac répondant au gouverneur de la colonie de la baie du Massachusetts, à la bataille de Québec de 1690.

Dès 1689, quatre guerres intercoloniales opposèrent la colonie à la Nouvelle-Angleterre, notamment, lors de la bataille de Québec de 1690 et du siège de Louisbourg de 1745, où, néanmoins, la Nouvelle-France fut victorieuse. Cependant, dès 1713, par suite des traités d'Utrecht, le duc d'Orléans céda trois régions de la colonie au Royaume de Grande-Bretagne : l'Acadie, la baie du Nord et Terre-Neuve, mais conserva l'île Saint-Jean et l'île Royale, où fut ensuite érigée la forteresse de Louisbourg.

À l'aube des années 1700, le gouverneur Callières conclut la Grande paix de Montréal qui confirmait l'alliance des peuples algonquiens à la Nouvelle-France et, par la même occasion, terminait définitivement les guerres franco-iroquoises. Puis, en 1738, Pierre Gaultier, sieur de Varennes et de La Vérendrye, étendit l'influence de la colonie jusqu'au lac Winnipeg, alors qu'en 1742, ses fils voyageurs, François et Louis-Joseph, traversèrent les Grandes Plaines et atteignirent les montagnes Rocheuses par la rivière Missouri.

### **Guerre de la Conquête (1754-1760)**

En 1754, les tensions en Amérique du Nord prirent un tournant décisif lors de l'Affaire Jumonville, évènement déclencheur de la guerre de la Conquête. Dès 1755, plusieurs Acadiens se réfugièrent dans le Canada par suite du Grand Dérangement. L'année suivante, Louis-Joseph de Montcalm, lieutenant général des armées, arriva en Nouvelle-France avec 3 000 hommes. Son homologue britannique, James Wolfe, débuta le siège de Québec de 1759 à l'île d'Orléans. Puis, à son terme au 13 septembre de la même année, le lieutenant du roi conclut les Articles de capitulation de Québec après la défaite des troupes à la bataille des plaines d'Abraham. Le printemps suivant, le chevalier de Lévis, fort d'une nouvelle garnison en provenance de Ville-Marie, poussa les Britanniques à se retrancher, assiégés, dans Québec, lors de la bataille de Sainte-Foy. Toutefois, ces derniers bénéficiaient aussi de troupes supplémentaires qui contrecarrèrent les renforts de la dernière chance à la bataille de la Ristigouche. Après Trois-Rivières, le gouverneur Vaudreuil signa les Articles de capitulation de Montréal le 8 septembre 1760. Peu de temps avant, les peuples autochtones avaient déjà capitulé au fort de La Présentation.

### **Régime militaire (1760-1763)**

La reddition de la Nouvelle-France annonçait l'isolement de la Louisiane française; la partie occidentale et le delta du fleuve Mississippi furent alors cédés secrètement à l'Espagne par le traité de Fontainebleau de 1762, en protection contre les invasions britanniques. Les îles de Saint-Pierre-et-Miquelon devinrent le seul vestige, de cette époque révolue, qui demeura sous tutelle française.

**SOURCE:** *Wikipédia*

<http://fr.wikipedia.org/wiki/Qu%C3%A9bec>